

BOLETIM EPIDEMIOLÓGICO

COVID-19: Doença causada pelo coronavírus – 19

quinta-feira, 19 de agosto de 2021



SAÚDE



MINAS GERAIS
GOVERNO DIFERENTE.
ESTADO EFICIENTE.



CENÁRIO EM MINAS GERAIS - COVID-19 CORONAVÍRUS

Total de Casos Confirmados

2.034.478

Casos em Acompanhamento

45.826

Casos Recuperados

1.936.404

Óbitos Confirmados

52.248

Fonte: Painel COVID-19 MG/Sala de Situação/SubVS/SES/MG. Dados parciais, sujeitos a alterações.

TOTAL DE CASOS CONFIRMADOS: soma dos casos confirmados que não evoluíram para óbito e dos óbitos confirmados por COVID-19.

CASOS RECUPERADOS: casos confirmados de COVID-19 que receberam alta hospitalar e/ou cumpriram isolamento domiciliar de 10 dias E estão há 72h assintomáticos (sem a utilização de medicamentos sintomáticos) E sem intercorrências.

CASOS EM ACOMPANHAMENTO: casos confirmados de COVID-19 que não evoluíram para óbito, cuja condição clínica permanece sendo acompanhada ou aguarda atualização pelos municípios.

ÓBITOS CONFIRMADOS: óbitos confirmados para COVID-19.



Nº de Casos Confirmados nas Últimas 24h

4.237



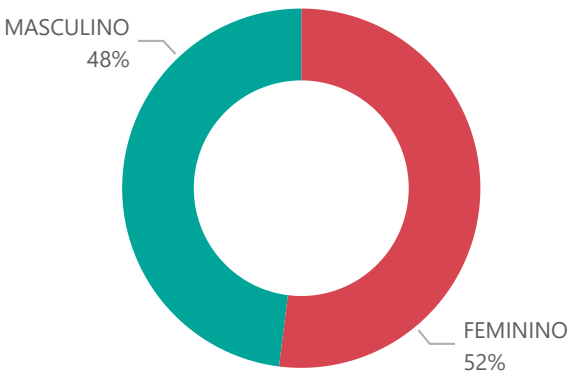
Nº de Óbitos Confirmados nas Últimas 24h

116

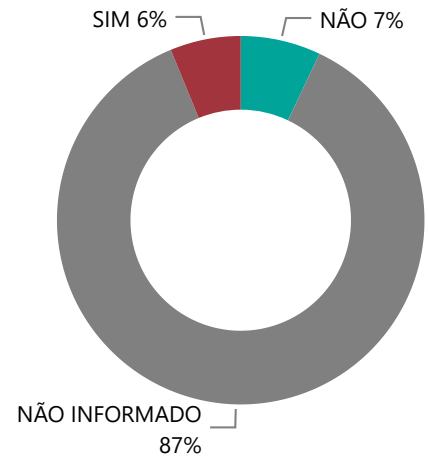
Observação: o “número de casos e óbitos confirmados nas últimas 24h” pode não retratar a ocorrência de novos casos no período, mas o total de casos notificados à SES/MG nas últimas 24h.

1 PERFIL EPIDEMIOLÓGICO DOS CASOS CONFIRMADOS DE COVID-19 QUE NÃO EVOLUÍRAM PARA ÓBITO, MG, 2020-2021

Quantidade de Casos por Sexo

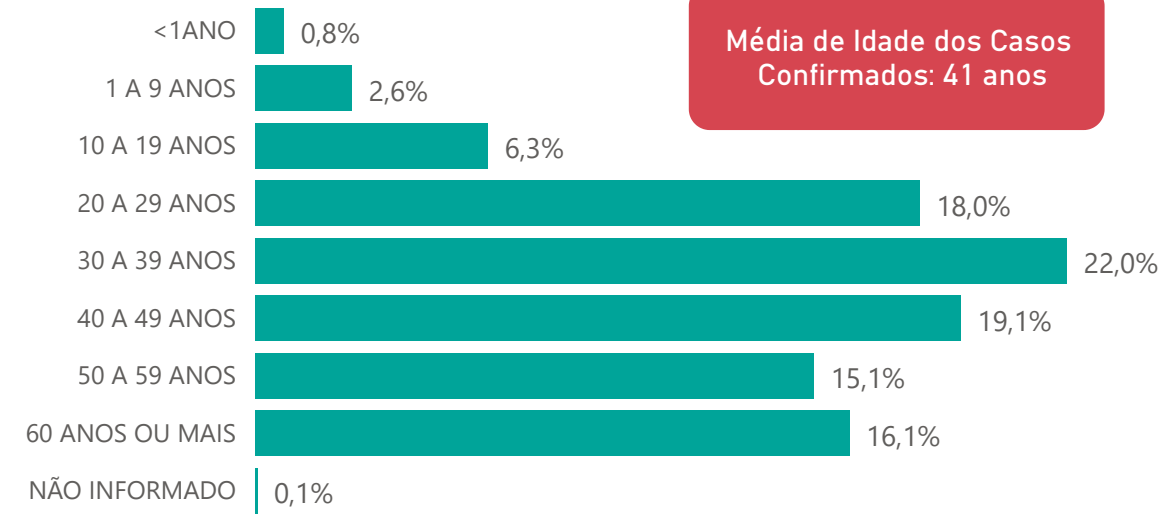


Apresenta Fator de Risco (Comorbidade*)

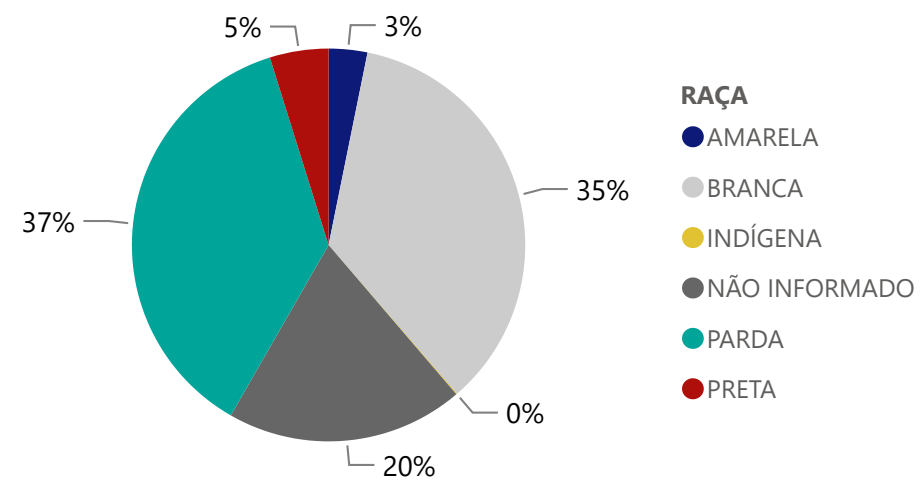


*Dados parciais, aguardando atualização dos municípios.


Quantidade de casos por Faixa Etária



Notificações por Raça



Municípios Afetados



2 DADOS DE HOSPITALIZAÇÃO E ISOLAMENTO DOMICILIAR DOS CASOS CONFIRMADOS DE COVID-19, MG, 2020-2021

Internados*



181.077

Isolamento Domiciliar



1.853.401

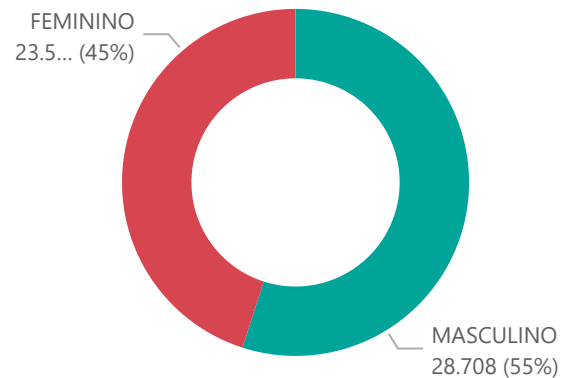
*Casos confirmados de COVID-19 que precisaram de internação hospitalar na rede pública ou privada de Minas Gerais. Dados cumulativos, registrados desde o início da pandemia.

Fonte: Painel COVID-19 MG/ Sala de Situação/SubVS/SES-MG; E-SUS VE; SIVEP-Gripe. Dados parciais, sujeitos a alterações.

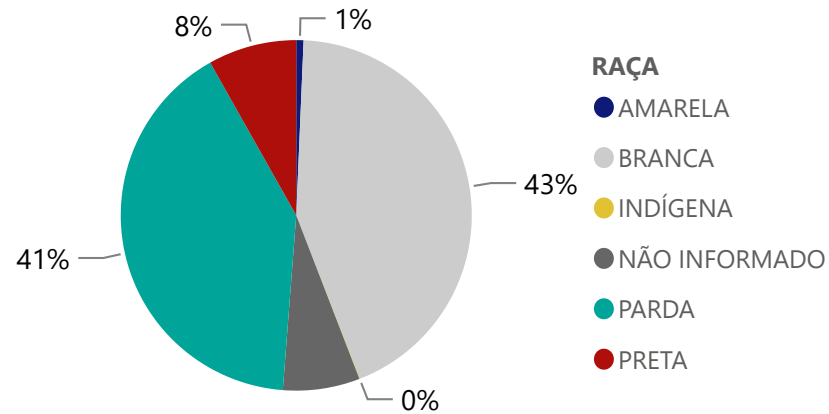
Fonte: Sala de Situação/SubVS/SES-MG; E-SUS VE; SIVEP-Gripe. Dados parciais, sujeitos a alterações.



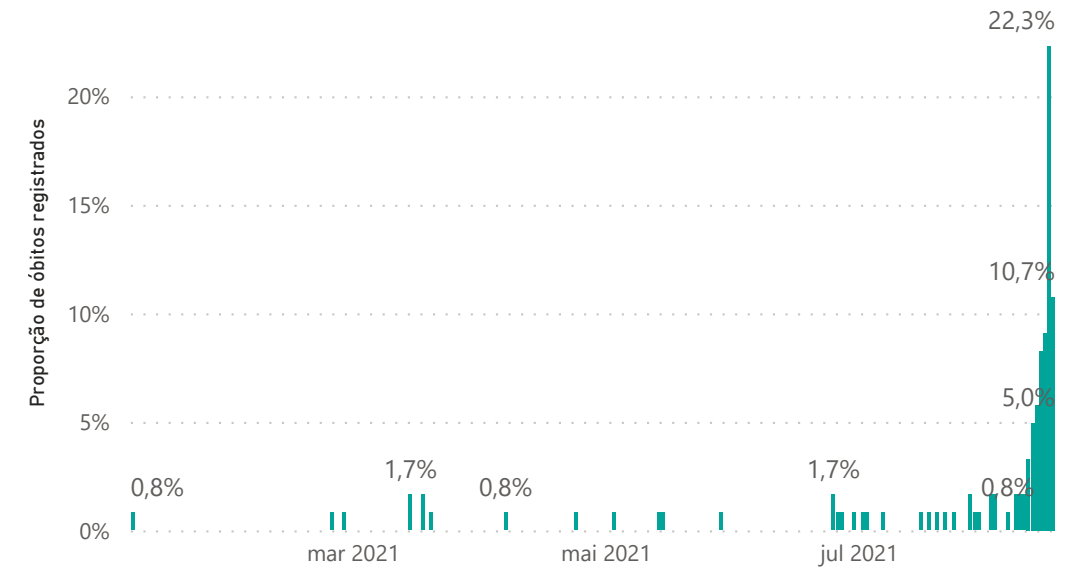
Quantidade de Óbitos por Sexo



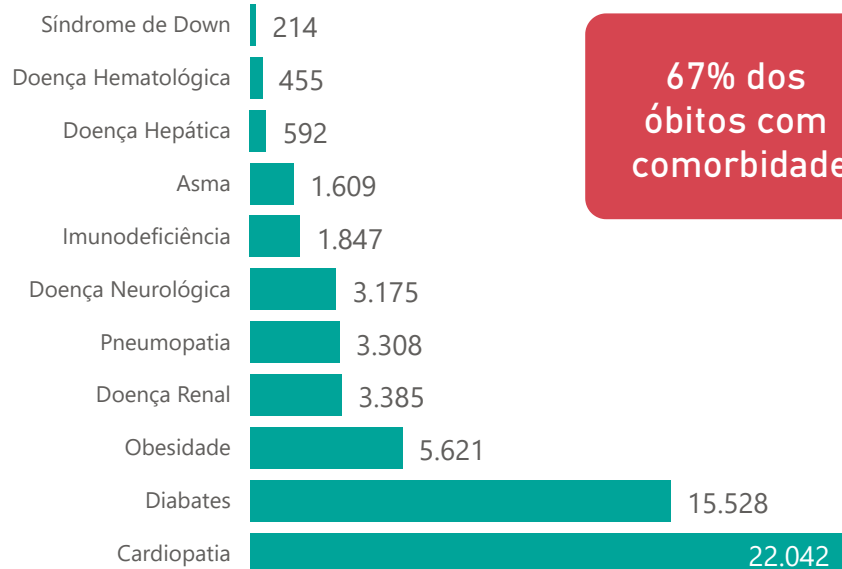
Notificações por Raça



Óbitos Registrados nas Últimas 24 Horas, por Data de Ocorrência



Comorbidade*



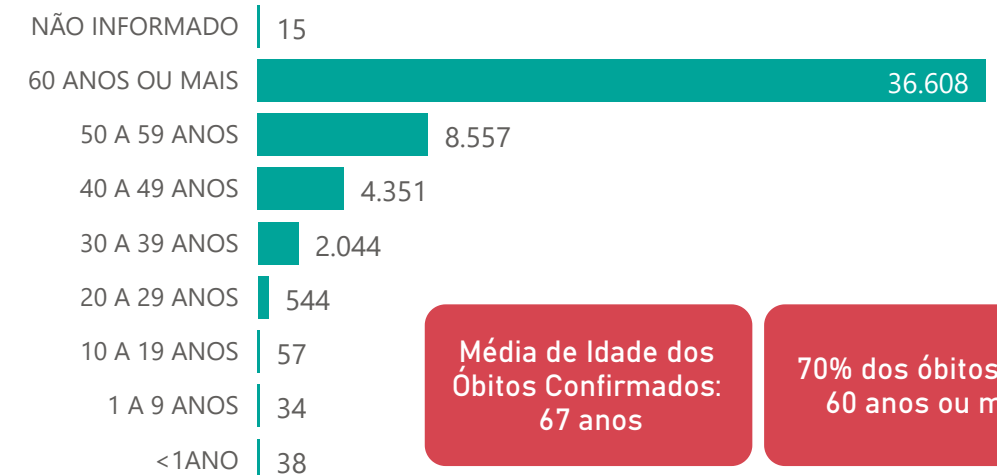
67% dos óbitos com comorbidade

2,6%

Nº de Municípios com Óbitos



Quantidade de Óbitos por Faixa Etária



Média de Idade dos Óbitos Confirmados: 67 anos

70% dos óbitos com 60 anos ou mais

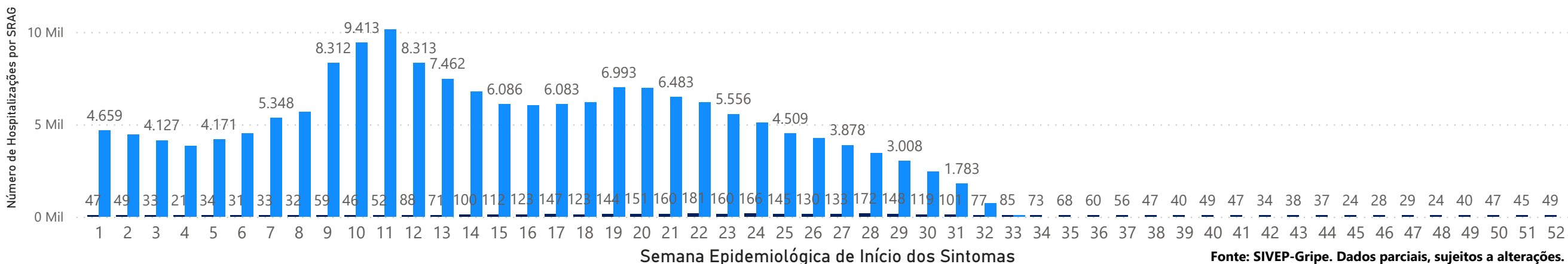
*Os casos que evoluíram a óbito podem ter mais de uma comorbidade.

4

HOSPITALIZAÇÕES POR SÍNDROME RESPIRATÓRIA AGUDA GRAVE (SRAG) 2019-2021

NÚMERO DE HOSPITALIZAÇÕES POR SÍNDROME RESPIRATÓRIA AGUDA GRAVE (SRAG) SEGUNDO SEMANA EPIDEMIOLÓGICA (SE) DE INÍCIO DE SINTOMAS, MG, 2019 - 2021

ANO ● 2019 ● 2021



Fonte: SIVEP-Gripe. Dados parciais, sujeitos a alterações.

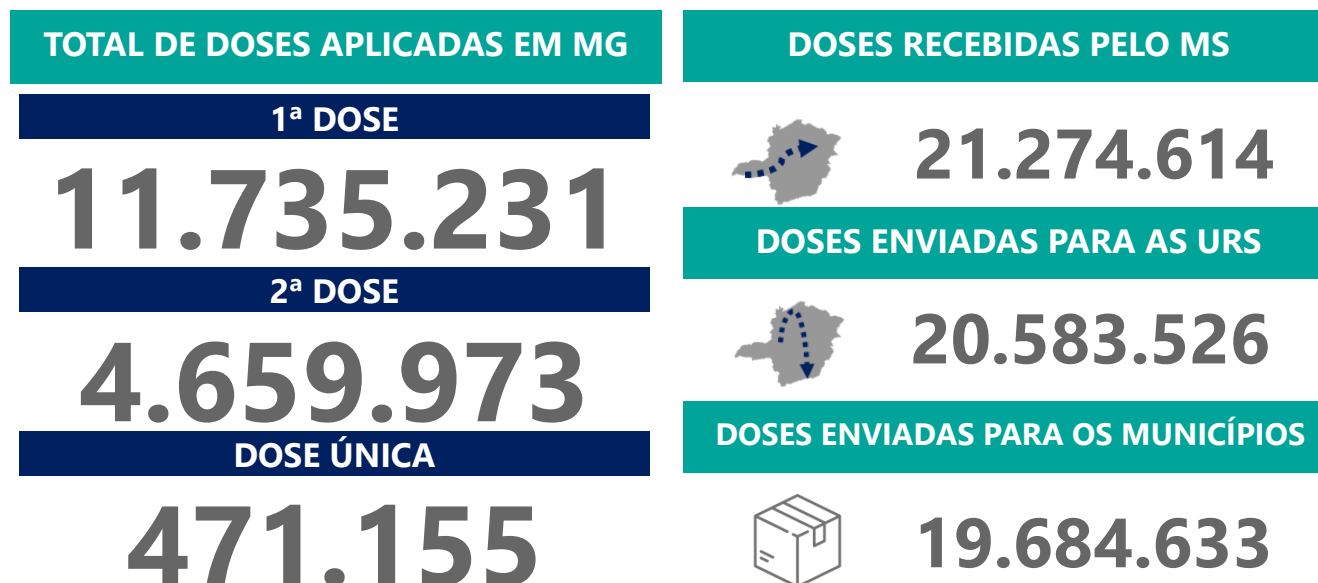
5 DADOS LABORATORIAIS DE COVID-19, REDE PÚBLICA-MG 2020-2021



Fonte: GAL/FUNED. COES MINAS/COVID-19/SESMG. Dados parciais, sujeitos a alterações.

*Não apresentaram resultado que pode ser concluído como positivo ou negativo.

6 DADOS DE VACINAÇÃO



DISTRIBUIÇÃO DE CASOS E ÓBITOS CONFIRMADOS DA COVID-19 SEGUNDO LOCAL DE RESIDÊNCIA, MINAS GERAIS, 2020-2021

Local de Residência	Casos*	Óbitos	Doses 1 Aplicadas	Doses 2 Aplicadas
ABADIA DOS DOURADOS	531	17	4677	1688
ABAETE	1.523	38	12222	5934
ABRE CAMPO	1.241	16	8202	3463
ACAIACA	220	11	2703	1220
ACUCENA	770	34	5707	2273
AGUA BOA	594	8	6101	2766
AGUA COMPRIDA	176	8	1473	710
AGUANIL	659	8	2868	1438
AGUAS FORMOSAS	925	33	9569	3422
AGUAS VERMELHAS	452	10	5977	2465
AIMORES	1.995	72	16290	6088
AIURUOCA	324	9	3851	1897
ALAGOA	437	7	1756	988
ALBERTINA	244	9	2027	868
ALEM PARAIBA	3.216	150	22900	9292
ALFENAS	10.292	202	44649	16056
ALFREDO VASCONCELOS	593	13	3486	1569
ALMENARA	4.458	49	19866	7425
ALPERCATA	480	20	4484	1829
ALPINOPOLIS	1.580	38	10439	4323
ALTEROSA	746	33	7420	3890
ALTO CAPARAO	407	9	2774	1087
ALTO JEQUITIBA	903	11	4759	2121
ALTO RIO DOCE	514	30	7127	3109
ALVARENGA	510	4	2761	1012
ALVINOPOLIS	732	22	9199	4156
ALVORADA DE MINAS	278	3	1903	666
AMPARO DO SERRA	156	8	2981	1339
ANDRADAS	3.862	122	24063	9196
ANDRELANDIA	192	14	7308	3137
ANGELANDIA	261	3	3728	1287
ANTONIO CARLOS	755	16	6786	2927
ANTONIO DIAS	567	26	5970	2291
ANTONIO PRADO DE MINAS	161	5	1360	810
ARACAI	71	1	1756	642
ARACITABA	81	10	1475	784
ARACUAI	1.917	51	17526	8054
ARAGUARI	17.274	436	61166	24819
ARANTINA	208	4	2053	863
ARAPONGA	670	9	4747	911
ARAPORA	1.999	37	3920	1584
ARAPUA	283	2	2276	1076
ARAUJOS	933	14	4877	1831
ARAXA	14.051	234	59765	24195
ARCEBURGO	1.236	34	5920	2595
ARCOS	5.677	112	24548	9755
AREADO	1.180	29	7633	3271
ARGIRITA	272	9	1837	845
ARICANDUVA	143	0	2893	1203
ARINOS	866	27	9403	3421
ASTOLFO DUTRA	1.333	25	8640	3179
ATALEIA	1.164	11	7010	3689
AUGUSTO DE LIMA	267	10	2655	1064
BAEPENDI	1.518	32	10200	4825
BALDIM	650	22	4390	1791
BAMBUI	1.845	31	14527	6789
BANDEIRA	467	9	2846	1100
BANDEIRA DO SUL	663	15	3418	1269
BARAO DE COCAIS	4.248	70	18090	7349
BARAO DE MONTE ALTO	330	12	3500	1636
BARBACENA	8.583	291	85189	39407
BARRA LONGA	410	10	3395	1685
BARROSO	2.004	57	13238	4849
BELA VISTA DE MINAS	879	24	6104	1689
BELMIRO BRAGA	208	3	2021	856
BELO HORIZONTE	261.157	6.403	1450022	668579
BELO ORIENTE	2.646	68	13665	4736
BELO VALE	1.025	12	4958	2326
BERILO	152	1	6956	3833
BERIZAL	244	1	3173	1327
BERTOPOLIS	480	4	2783	1641
BETIM	29.956	1.319	232239	81127
BIAS FORTES	113	3	2721	1347
BICAS	1.421	44	9382	4635
BIQUINHAS	143	3	1515	804
BOA ESPERANCA	4.718	141	20626	9409
BOCAINA DE MINAS	182	7	2860	1319
BOCAIUVA	2.553	67	23696	7472
BOM DESPACHO	5.273	95	28275	11095
BOM JARDIM DE MINAS	493	3	4154	2078
BOM JESUS DA PENHA	655	17	2574	1305
BOM JESUS DO AMPARO	264	7	3568	1665
BOM JESUS DO GALHO	763	34	8648	3157
BOM REPOUSO	1.121	24	5599	2387
BOM SUCESSO	1.169	24	9649	4563
BONFIM	460	16	5642	3047
BONFINOPOLIS DE MINAS	538	14	3367	1433
BONITO DE MINAS	110	0	4673	2258
BORDA DA MATA	1.873	56	12447	4947
BOTELHOS	1.774	30	7381	3473
BOTUMIRIM	237	4	2758	822
BRAS PIRES	274	8	2904	1314
BRASILANDIA DE MINAS	1.485	26	7160	2591
BRASILIA DE MINAS	1.396	9	17710	7801
BRAUNAS	243	11	3138	1525
BRAZOPOLIS	874	33	7797	3829
BRUMADINHO	3.906	87	25953	9582
BUENO BRANDAO	958	31	6053	2841
BUENOPOLIS	293	12	6790	1911
BUGRE	358	13	2773	1115
BURITIS	2.047	41	11301	3525
BURITIZEIRO	1.479	34	11505	4293
CABECEIRA GRANDE	468	6	3628	1220
CABO VERDE	730	9	6500	2751
CACHOEIRA DA PRATA	213	13	2153	1072
CACHOEIRA DE MINAS	1.055	16	6976	2680
CACHOEIRA DE PAJEU	519	11	4210	1624
CACHOEIRA DOURADA	168	2	1781	880
CAETANOPOLIS	1.136	20	5425	1771
CAETE	2.024	71	22606	9109
CAIANA	155	7	2966	1006
CAJURI	419	6	2570	1320
CALDAS	980	36	9416	3692
CAMACHO	136	2	1687	830
CAMANDUCAIA	3.376	69	12959	4452
CAMBUI	3.989	60	14949	7578
CAMBUQUIRA	827	25	8329	3521
CAMPANARIO	246	6	2415	864
CAMPANHA	2.122	44	9603	4199
CAMPESTRE	2.091	43	11732	4604
CAMPINA VERDE	1.340	33	11798	4364
CAMPO AZUL	210	0	1506	697
CAMPO BELO	6.925	205	29561	12968
CAMPO DO MEIO	907	16	7656	3320
CAMPO FLORIDO	987	16	4570	1495
CAMPOS ALTOS	1.230	25	6523	2482
CAMPOS GERAIS	2.378	45	16564	6796
CANA VERDE	646	9	3224	1595
CANAA	345	2	2621	1620
CANAPOLIS	1.481	35	6636	2449
CANDEIAS	893	21	9837	4335
CANTAGALO	255	4	2604	1006
CAPARAO	354	8	2354	1015
CAPELA NOVA	174	5	2850	1459
CAPELINHA	2.987	35	16527	6056
CAPETINGA	815	29	3509	1436
CAPIIM BRANCO	811	18	4361	2071
CAPINOPOLIS	2.325	47	9029	3478
CAPITAO ANDRADE	434	20	3168	1235
CAPITAO ENEAS	1.255	19	6225	2098
CAPITOLIO	1.229	36	5820	2722
CAPUTIRA	946	18	5163	2096

Local de Residência	Casos*	Óbitos	Doses 1 Aplicadas	Doses 2 Aplicadas
CARAI	995	16	11505	3978
CARANAIBA	122	4	1836	751
CARANDAI	2.020	51	12681	5425
CARANGOLA	3.975	118	21759	8365
CARATINGA	9.657	248	51002	17589
CARBONITA	638	5	5106	1826
CAREACU	618	12	3918	1681
CARLOS CHAGAS	2.329	37	10424	4375
CARMESIA	106	1	1884	806
CARMO DA CACHOEIRA	596	14	6249	2499
CARMO DA MATA	909	10	5946	2993
CARMO DE MINAS	901	23	7242	2719
CARMO DO CAJURU	1.227	44	12403	4290
CARMO DO PARANAIBA	3.123	108	18522	7530
CARMO DO RIO CLARO	1.452	59	10688	4936
CARMOPOLIS DE MINAS	2.192	52	11215	3433
CARNEIRINHO	1.237	44	6128	2463
CARRANCAS	353	10	2633	1136
CARVALHOPOLIS	237	4	2167	1035
CARVALHOS	230	1	2967	1212
CASA GRANDE	80	4	1255	567
CASCALHO RICO	203	4	1878	771
CASSIA	1.572	51	9993	4482
CATAGUASES	7.409	255	45043	17494
CATAS ALTAS	524	12	2840	1102
CATAS ALTAS DA NORUEGA	116	4	1824	951
CATUJI	543	7	3416	1031
CATUTI	234	4	2798	1282
CAXAMBU	1.656	46	14057	5551
CEDRO DO ABAETE	38	0	823	433
CENTRAL DE MINAS	690	31	3833	1500
CENTRALINA	1.232	52	5797	2282
CHACARA	224	10	2723	930
CHALE	672	9	3390	1540
CHAPADA DO NORTE	219	3	6603	3278
CHAPADA GAUCHA	1.195	13	6623	2382
CHIADOR	324	7	1607	721
CIPOOTANEA	511	21	3463	1685
CLARAVAL	507	3	2832	999
CLARO DOS POCOES	457	10	4477	1818
CLAUDIO	4.126	63	17757	4893
COIMBRA	577	11	3838	1791
COLUNA	461	7	4903	2230
COMENDADOR GOMES	410	5	1790	810
COMERCINHO	403	6	3665	1854
CONCEICAO DA APARECIDA	723	9	4963	2364
CONCEICAO DA BARRA DE MINAS	261	3	2212	966
CONCEICAO DAS ALAGOAS	4.509	133	12794	4428
CONCEICAO DAS PEDRAS	169	4	1851	899
CONCEICAO DE IPANEMA	385	3	2691	1068
CONCEICAO DO MATO DENTRO	2.927	37	12125	4047
CONCEICAO DO PARA	335	10	3790	1236
CONCEICAO DO RIO VERDE	1.221	22	6644	2602
CONCEICAO DOS OUROS	1.045	35	7171	2062
CONEGO MARINHO	121	2	3711	1424
CONFINS	535	15	9963	1249
CONGONHAL	1.318	30	6689	2712
CONGONHAS	8.104	105	32651	11630
CONGONHAS DO NORTE	93	3	2407	988
CONQUISTA	793	14	4757	1611
CONSELHEIRO LAFAIETE	14.704	271	62433	26441
CONSELHEIRO PENNA	2.224	38	11948	4431
CONSOLACAO	79	3	1103	449
CONTAGEM	43.562	1.831	341038	136294
COQUEIRAL	712	21	4996	2359
CORACAO DE JESUS	739	19	14025	5094
CORDISBURGO	390	17	4871	1772
CORDISLANDIA	275	3	1891	757
CORINTO	1.250	44	13247	4727
COROACI	478	11	5410	2307
COROMANDEL	2.102	91	16475	6287
CORONEL FABRICIANO	13.907	335	48990	23928
CORONEL MURTA	328	5	4376	1829
CORONEL PACHECO	200	10	2018	894
CORONEL XAVIER CHAVES	305	4	2181	966
CORREGO DANTA	163	7	2149	1046
CORREGO DO BOM JESUS	449	8	2487	1294
CORREGO FUNDO	679	8	3336	1387
CORREGO NOVO	307	13	1596	618
COUTO DE MAGALHAES DE MINAS	112	6	3001	1108
CRISOLITA	257	3	2862	989
CRISTAIS	1.520	30	8086	2707
CRISTALIA	389	3	2499	991
CRISTIANO OTONI	443	15	2886	1072
CRISTINA	544	8	5416	2325
CRUCILANDIA	481	7	2957	1471
CRUZEIRO DA FORTALEZA	354	6	2369	1009
CRUZILIA	1.269	38	9441	4328
CUPARAQUE	496	7	2772	1091
CURRAL DE DENTRO	645	12	3650	1271
CURVELO	4.887	268	48629	18693
DATAS	536	13	2685	1097
DELFIN MOREIRA	453	24	4272	1693
DELFINOPOLIS	474	10	3964	1549
DELTA	1.504	24	4627	1249
DESCOBERTO	351	10	3359	1242
DESTERRO DE ENTRE RIOS	367	10	4674	1865
DESTERRO DO MELO	153	0	1827	1118
DIAMANTINA	4.478	92	26362	10311
DIOGO DE VASCONCELOS	155	0	2304	1065
DIONISIO	357	15	5063	2030
DIVINESIA	337	8	2628	890
DIVINO	1.639	35	12269	4779
DIVINO DAS LARANJEIRAS	330	14	3098	1282
DIVINOLANDIA DE MINAS	394	11	4664	1670
DIVINOPOLIS	18.743	591	134975	59707
DIVISA ALEGRE	402	10	3098	1094
DIVISA NOVA	507	13	3150	1322
DIVISOPOLIS	485	7	4944	1773

DISTRIBUIÇÃO DE CASOS E ÓBITOS CONFIRMADOS DA COVID-19 SEGUNDO LOCAL DE RESIDÊNCIA, MINAS GERAIS, 2020-2021

Local de Residência	Casos*	Óbitos	Doses 1 Aplicadas	Doses 2 Aplicadas	Local de Residência	Casos*	Óbitos	Doses 1 Aplicadas	Doses 2 Aplicadas	Local de Residência	Casos*	Óbitos	Doses 1 Aplicadas	Doses 2 Aplicadas
LAGOA DOURADA	790	14	6822	2687	PEDRA BONITA	401	8	2906	1043	SAO FRANCISCO	1.415	38	27127	9449
LAGOA FORMOSA	2.062	62	12248	5767	PEDRA DO ANTA	163	2	2077	1167	SAO FRANCISCO DE PAULA	458	9	3505	1568
LAGOA GRANDE	796	30	4582	1906	PEDRA DO INDAIA	321	7	2859	993	SAO FRANCISCO DE SALES	816	30	3089	1004
LAGOA SANTA	5.731	123	28703	11149	PEDRA DOURADA	196	2	1370	425	SAO FRANCISCO DO GLORIA	440	6	2959	1398
LAJINHA	2.514	39	9632	3901	PEDRALVA	486	13	6182	3052	SAO GERALDO	986	26	6455	2793
LAMBARI	1.801	39	11453	4659	PEDRAS DE MARIA DA CRUZ	184	10	5182	1924	SAO GERALDO DA PIEDADE	247	12	2080	856
LAMIM	125	3	2387	1085	PEDRINOPOLIS	443	8	2209	967	SAO GERALDO DO BAIXO	218	7	1903	937
LARANJAL	656	26	4649	1925	PEDRO LEOPOLDO	5.468	194	34907	11828	SAO GONCALO DO ABAETE	418	12	4210	1584
LASSANCE	437	6	3921	1748	PEDRO TEIXEIRA	25	0	1233	548	SAO GONCALO DO PARA	557	22	6566	2169
LAVRAS	8.449	172	61151	22472	PEQUERI	215	6	2471	827	SAO GONCALO DO RIO ABAIXO	1.332	25	9256	2745
LEANDRO FERREIRA	305	7	1959	853	PEQUI	341	9	2601	1085	SAO GONCALO DO RIO PRETO	215	5	1804	843
LEME DO PRADO	174	3	2510	1100	PERDIGAO	1.160	14	6088	1433	SAO GONCALO DO SAPUCAI	2.636	61	12052	4722
LEOPOLDINA	5.519	151	33319	12733	PERDIZES	1.729	24	7685	2632	SAO GOTARDO	3.923	88	17452	7729
LIBERDADE	233	7	3452	1462	PERDOES	2.111	35	11919	5281	SAO JOAO BATISTA DO GLORIA	1.073	32	4326	2000
LIMA DUARTE	825	49	10948	4150	PERQUITO	596	24	3616	1277	SAO JOAO DA LAGOA	287	4	2714	1029
LIMEIRA DO OESTE	1.213	33	5247	1527	PESCADOR	482	6	2397	912	SAO JOAO DA MATA	304	9	1557	649
LONTRA	662	10	3969	1671	PIAU	135	12	1844	903	SAO JOAO DA PONTE	531	23	13500	7444
LUISBURGO	432	15	2967	1124	PIEDADE DE CARATINGA	712	23	3740	1383	SAO JOAO DAS MISSOES	460	7	8367	6202
LUISLANDIA	218	2	2989	1068	PIEDADE DE PONTE NOVA	211	9	2270	1108	SAO JOAO DEL REI	8.345	218	58810	22653
LUMINARIAS	313	11	2240	621	PIEDADE DO RIO GRANDE	367	10	2806	1191	SAO JOAO DO MANHUACU	898	28	5218	1659
LUZ	1.967	37	10736	4500	PIEDADE DOS GERAIS	78	5	2713	1358	SAO JOAO DO MANTENINHA	833	12	3301	1175
MACHACALIS	694	11	3722	1728	PIMENTA	669	18	4887	1856	SAO JOAO DO ORIENTE	770	22	4281	1630
MACHADO	4.487	95	22663	7751	PINGO-D'AGUA	411	10	2488	1055	SAO JOAO DO PACUI	47	2	2195	717
MADRE DE DEUS DE MINAS	597	11	3434	1267	PINTOPOLIS	144	3	3611	1564	SAO JOAO DO PARAISO	1.710	20	9617	3168
MALACACHETA	1.450	26	9508	3078	PIRACEMA	103	14	3697	1838	SAO JOAO EVANGELISTA	993	15	8590	3924
MAMONAS	522	6	3580	1625	PIRAJUBA	693	27	4343	1160	SAO JOAO NEPOMUCENO	2.397	37	17676	6754
MANGA	1.468	17	10022	5274	PIRANGA	562	34	9998	5029	SAO JOAQUIM DE BICAS	1.731	106	14358	4314
MANHUACU	7.168	211	54786	21225	PIRANGUCU	470	15	3370	1536	SAO JOSE DA BARRA	637	17	3816	1317
MANHUMIRIM	2.122	42	11949	5359	PIRANGUINHO	927	48	4141	1979	SAO JOSE DA LAPA	2.490	43	12384	3612
MANTENA	3.205	76	15397	5685	PIRAPETINGA	2.365	31	6842	2422	SAO JOSE DA SAFIRA	407	11	1775	687
MAR DE ESPANHA	1.197	33	7132	2423	PIRAPORA	6.132	90	33803	11453	SAO JOSE DA VARGINHA	232	1	2166	922
MARAVILHAS	664	7	3971	1678	PIRAUBA	1.550	25	8000	2874	SAO JOSE DO ALEGRE	231	7	2349	1008
MARIA DA FE	1.196	39	7703	3309	PITANGUI	2.219	97	13464	5519	SAO JOSE DO DIVINO	353	3	1981	755
MARIANA	9.456	95	28484	10409	PIUMHI	4.330	86	21148	7925	SAO JOSE DO GOIABAL	395	12	3580	1711
MARILAC	288	10	2054	892	PLANURA	1.842	47	5559	1753	SAO JOSE DO JACURI	328	3	3418	1555
MARIO CAMPOS	1.295	52	8506	2539	POCO FUNDO	1.608	11	11406	4349	SAO JOSE DO MANTIMENTO	248	3	1598	640
MARIPE DE MINAS	322	11	2371	1043	POCOS DE CALDAS	13.633	482	97732	41110	SAO LOURENCO	5.439	138	27304	13205
MARLIERIA	376	17	2387	1025	POCRANE	782	9	4975	2213	SAO MIGUEL DO ANTA	511	14	3876	1830
MARMELOPOLIS	196	6	1719	762	POMPEU	3.432	51	14578	6009	SAO PEDRO DA UNIAO	321	9	3209	1651
MARTINHO CAMPOS	1.115	31	7239	3364	PONTE NOVA	6.379	202	38142	15814	SAO PEDRO DO SUACUI	336	7	3040	1374
MARTINS SOARES	454	11	4303	1419	PONTO CHIQUE	321	13	1698	898	SAO PEDRO DOS FERROS	419	13	4907	2053
MATA VERDE	570	8	3973	1432	PONTO DOS VOLANTES	499	21	5531	2085	SAO ROMAO	287	6	4386	1691
MATERLANDIA	224	1	3409	1672	PORTEIRINHA	2.759	61	21243	6977	SAO ROQUE DE MINAS	754	16	4057	1518
MATEUS LEME	2.576	84	18188	7616	PORTO FIRME	764	15	5726	2464	SAO SEBASTIAO DA BELA VISTA	567	14	3155	1110
MATHIAS LOBATO	304	11	1884	729	POTE	1.035	18	8536	2842	SAO SEBASTIAO DA VARGEM ALEGRE	202	3	1904	719
MATIAS BARBOSA	1.759	56	9578	3037	POUSO ALEGRE	23.257	442	88633	33672	SAO SEBASTIAO DO ANTA	442	11	3157	1047
MATIAS CARDOSO	302	11	4595	3291	POUSO ALTO	839	26	4274	1851	SAO SEBASTIAO DO MARANHAO	463	1	4791	1688
MATIPO	1.333	32	9613	2244	PRADOS	765	19	5900	2288	SAO SEBASTIAO DO OESTE	455	11	6014	1505
MATO VERDE	1.100	14	7637	2869	PRATA	3.119	109	15049	5438	SAO SEBASTIAO DO PARAISO	6.489	261	37400	15902
MATOZINHOS	3.688	105	21809	6150	PRATAPOLIS	589	24	5784	2701	SAO SEBASTIAO DO RIO PRETO	127	2	1237	605
MATUTINA	181	5	2981	1920	PRATINHA	285	3	2420	974	SAO SEBASTIAO DO RIO VERDE	331	4	1395	649
MEDEIROS	244	1	1926	887	PRESIDENTE BERNARDES	244	8	2974	1570	SAO THOME DAS LETRAS	292	4	4058	1241
MEDINA	1.160	25	10058	4763	PRESIDENTE JUSCELINO	143	5	2695	1440	SAO TIAGO	814	17	6175	2845
MENDES PIMENTEL	814	9	3682	1816	PRESIDENTE KUBITSCHKE	191	5	2315	909	SAO TOMAS DE AQUINO	457	22	4136	1826
MERCES	444	21	6512	3133	PRESIDENTE OLEGARIO	1.029	33	10128	4220	SAO VICENTE DE MINAS	287	6	4413	1852
MESQUITA	417	5	3196	1733	PRUDENTE DE MORAIS	581	22	5534	1797	SAPUCAI-MIRIM	568	7	3555	1155
MINAS NOVAS	835	25	12675	5084	QUARTEL GERAL	162	2	2061	962	SARDOA	467	10	3549	955
MINDURI	170	7	2150	816	QUELUZITO	107	4	1428	612	SARZEDO	2.232	77	16666	6123
MIRABELA	877	19	6183	2534	RAPOSOS	1.979	42	8877	2823	SEM-PEIXE	156	5	2162	1138
MIRADOURO	829	13	5800	2347	RAUL SOARES	2.431	58	13958	6401	SENADOR AMARAL	822	9	2687	1083
MIRAI	1.692	18	7587	2758	RECREIO	660	18	6468	2834	SENADOR CORTES	216	2	1273	510
MIRAVANIA	8	2	2192	1175	REDUTO	418	11	3063	1143	SENADOR FIRMINO	363	8	4838	2302
MOEDA	376	13	2922	1484	RESENDE COSTA	644	14	6696	2829	SENADOR JOSE BENTO	176	5	1235	585
MOEMA	939	11	4064	2019	RESPLENDOR	2.017	46	10275	4559	SENADOR MODESTINO GONCALVES	184	8	10275	996
MONJOLOS	61	2	1360	580	RESSAQUINHA	305	11	3595	1407	SENHORA DE OLIVEIRA	274	8	3134	1369
MONSENHOR PAULO	799	7	5106	2055	RIACHINHO	515	11	4297	1727	SENHORA DO PORTO	103	1	2352	932
MONTALVANIA	1.318	18	7808	2861	RIACHO DOS MACHADOS	565	8	4674	1596	SENHORA DOS REMEDIOS	361	15	5682	2348
MONTE ALEGRE DE MINAS	1.740	41	12588	4606	RIBEIRAO DAS NEVES	18.365	771	122157	31919	SERICITA	712	4	4077	1313
MONTE AZUL	1.521	30	11577	8627	RIBEIRAO VERMELHO	383	10	2557	1170	SERITINGA	90	1	1306	538
MONTE BELO	1.140	34	8453	3164	RIO ACIMA	984	33	4440	1349	SERRA AZUL DE MINAS	137	0	2097	642
MONTE CARMELO	4.784	171	26320	9544	RIO CASCA	1.033	40	8277	3389	SERRA DA SAUDADE	55	0	607	333
MONTE FORMOSO	381	6	2383	867	RIO DO PRADO	375	7	2633	1247	SERRA DO SALITRE	1.370	41	7891	3036
MONTE SANTO DE MINAS	1.393	48	12315	5632	RIO DOCE	276	9	2214	1156	SERRA DOS AIMORES	559	10	4445	1587
MONTE SIAO	2.711	36	13485	4395	RIO ESPERA	311	10	3586	1327	SERRANIA	700	22	4098	1797
MONTE CLAROS	40.813	946	226863	81918	RIO MANSO	495	11	3593	1563	SERRANOPOLIS DE MINAS	205	2	3203	1054
MONTEZUMA	552	5	3996	1266	RIO NOVO	465	26	5253	2339	SERRANOS	41	0	1140	524
MORADA NOVA DE MINAS	608	12	5221	2207	RIO PARANAIBA	1.787	28	6990	3299	SERRO	1.133	17	12060	5700
MORRO DA GARÇA	109	9	1378	568	RIO PARDO DE MINAS	1.290	8	14163	4419	SETE LAGOAS	22.416	588	121420	39637
MORRO DO PILAR	163	4	1726	733	RIO PIRACICABA	1.921	27	10999	4260	SETUBINHA	218	3	4478	1407
MUNHOZ	586	14	3076	1260	RIO POMBA	1.059	36	11113	4367	SILVEIRANIA	97	3	1546	813
MURIAE	11.064	315	68984	30018	RIO PRETO	402	5	3512	1446	SILVIANOPOLIS	294	11	3316	1373
MUTUM	2.072	34	15262	5897	RIO VERMELHO	347	4	5972	2560	SIMAO PEREIRA	270	13	1877	882
MUZAMBINHO	1.730	34	13337	5095	RITAPOLIS	259	12	3228	1367	SIMONESIA	1.256	37	8505	3645
NACIP RAYDAN	242	7	1743	613	ROCHEDO DE MINAS	227	4	1701	664	SOBRALIA	262	16	3553	1412
NANUQUE	4.235	125	23189	6513	RODEIRO	924	17	4956	1159	SOLEDADE DE MINAS	339	6	3500	1145
NAQUE	574	19	2694	948	ROMARIA	382	8	2094	884	TABULEIRO	280	13	3010	1408
NATALANDIA	224	6	2216	914	ROSARIO DA LIMEIRA	245	6	2603	879	TAIOBEIRAS	3.523	34	16345	5370
NATERCIA	432	8	3874	1619	RUBELITA	189	2	3937	1689	TAPARUBA	320	10	1978	879
NAZARENO	504	9	5243	2291	RUBIM	1.181	25	5149	1964	TAPIRA	456	3	3932	1131
NEPOMUCENO	2.361	44	14677	6388	SABARA	5.436	218							