

# BOLETIM EPIDEMIOLÓGICO

COVID-19: Doença causada pelo coronavírus – 19

quinta-feira, 20 de maio de 2021



SAÚDE



MINAS GERAIS  
GOVERNO DIFERENTE.  
ESTADO EFICIENTE.



## CENÁRIO EM MINAS GERAIS - COVID-19 CORONAVÍRUS

Total de Casos Confirmados

1.492.530

Casos em Acompanhamento

78.850

Casos Recuperados

1.375.458

Óbitos Confirmados

38.222

Fonte: Painel COVID-19 MG/Sala de Situação/SubVS/SES/MG. Dados parciais, sujeitos a alterações.

**TOTAL DE CASOS CONFIRMADOS:** soma dos casos confirmados que não evoluíram para óbito e dos óbitos confirmados por COVID-19.

**CASOS RECUPERADOS:** casos confirmados de COVID-19 que receberam alta hospitalar e/ou cumpriram isolamento domiciliar de 10 dias E estão há 72h assintomáticos (sem a utilização de medicamentos sintomáticos) E sem intercorrências.

**CASOS EM ACOMPANHAMENTO:** casos confirmados de COVID-19 que não evoluíram para óbito, cuja condição clínica permanece sendo acompanhada ou aguarda atualização pelos municípios.

**ÓBITOS CONFIRMADOS:** óbitos confirmados para COVID-19.



Nº de Casos Confirmados nas Últimas 24h

9.330



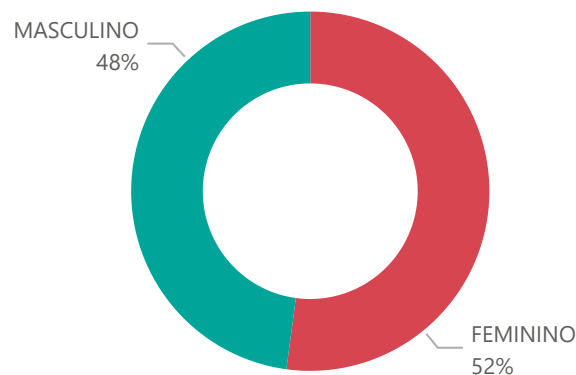
Nº de Óbitos Confirmados nas Últimas 24h

295

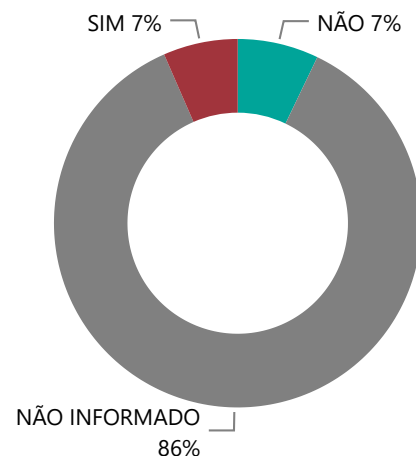
**Observação:** o “número de casos e óbitos confirmados nas últimas 24h” pode não retratar a ocorrência de novos casos no período, mas o total de casos notificados à SES/MG nas últimas 24h.

# 1 PERFIL EPIDEMIOLÓGICO DOS CASOS CONFIRMADOS DE COVID-19 QUE NÃO EVOLUÍRAM PARA ÓBITO, MG, 2020

## Quantidade de Casos por Sexo

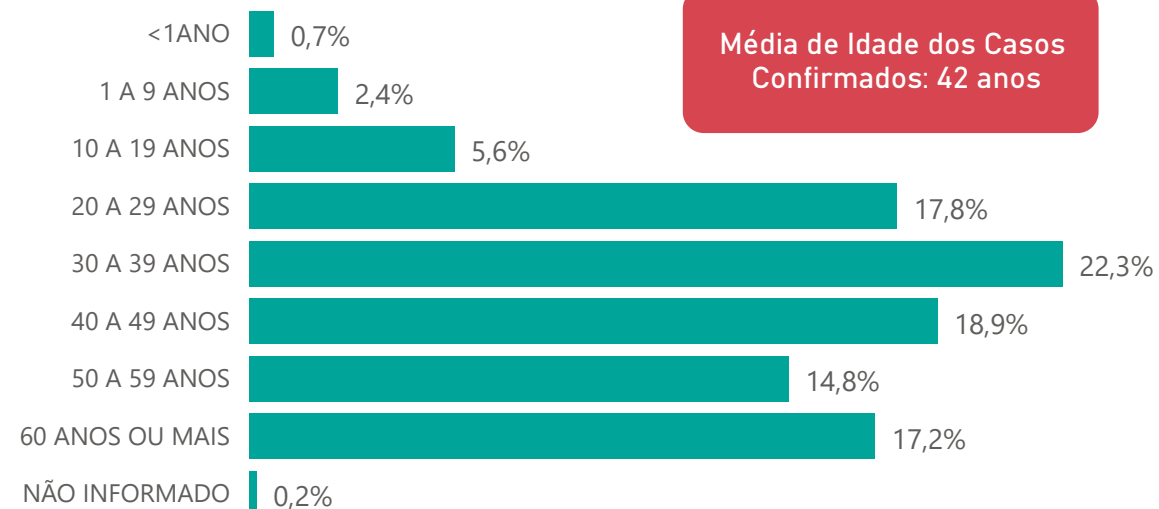


## Apresenta Fator de Risco (Comorbidade\*)

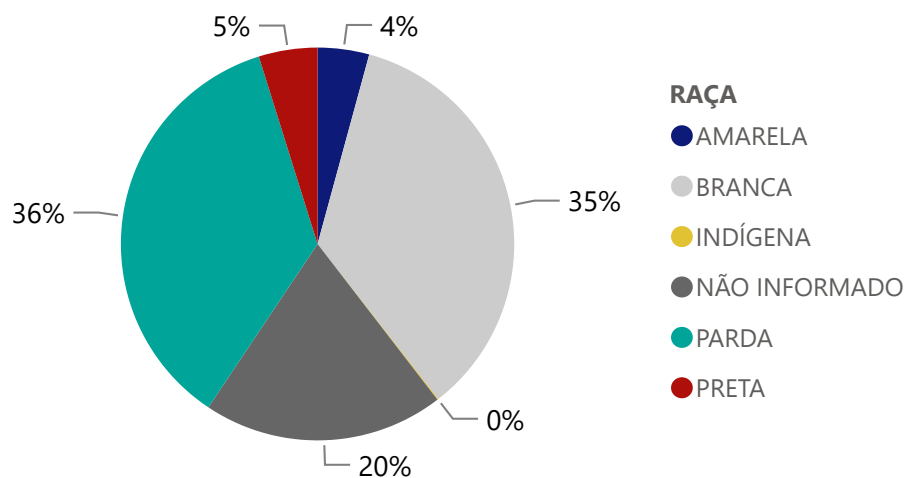


\*Dados parciais, aguardando atualização dos municípios.

## Quantidade de casos por Faixa Etária



## Notificações por Raça



## Municípios Afetados



CORONA VÍRUS

## 2

## DADOS DE HOSPITALIZAÇÃO E ISOLAMENTO DOMICILIAR DOS CASOS CONFIRMADOS DE COVID-19, MG, 2020

### Internados\*



129.938

### Isolamento Domiciliar



1.362.592

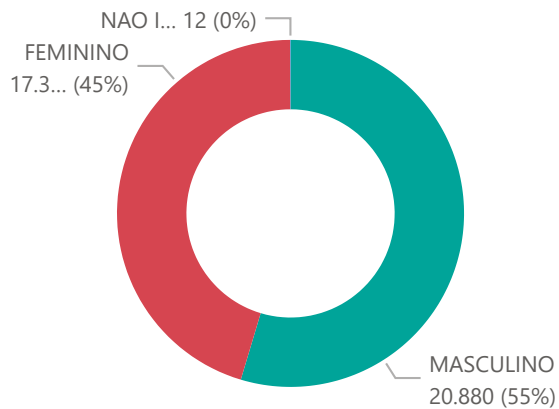
\*Casos confirmados de COVID-19 que precisaram de internação hospitalar na rede pública ou privada de Minas Gerais. Dados cumulativos, registrados desde o início da pandemia.

Fonte: Painel COVID-19 MG/ Sala de Situação/SubVS/SES-MG; E-SUS VE; SIVEP-Gripe. Dados parciais, sujeitos a alterações.

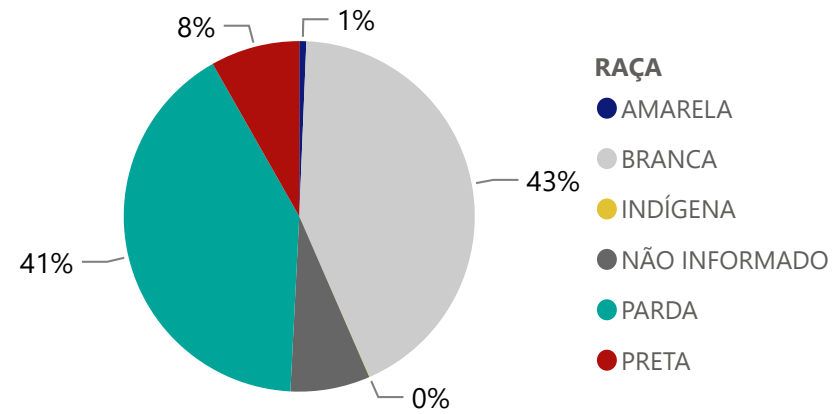
Fonte: Sala de Situação/SubVS/SES-MG; E-SUS VE; SIVEP-Gripe. Dados parciais, sujeitos a alterações.



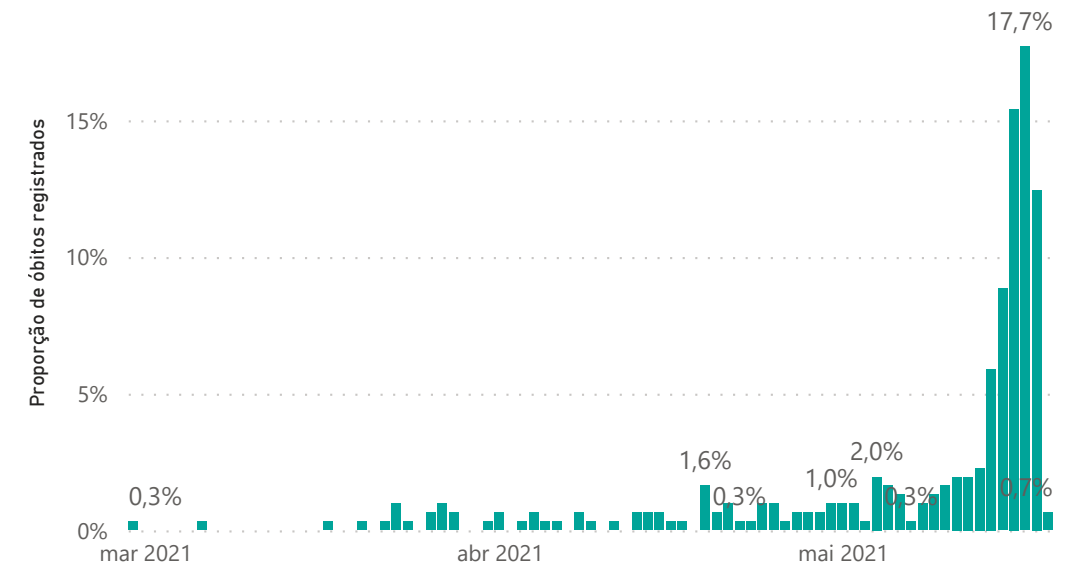
## Quantidade de Óbitos por Sexo



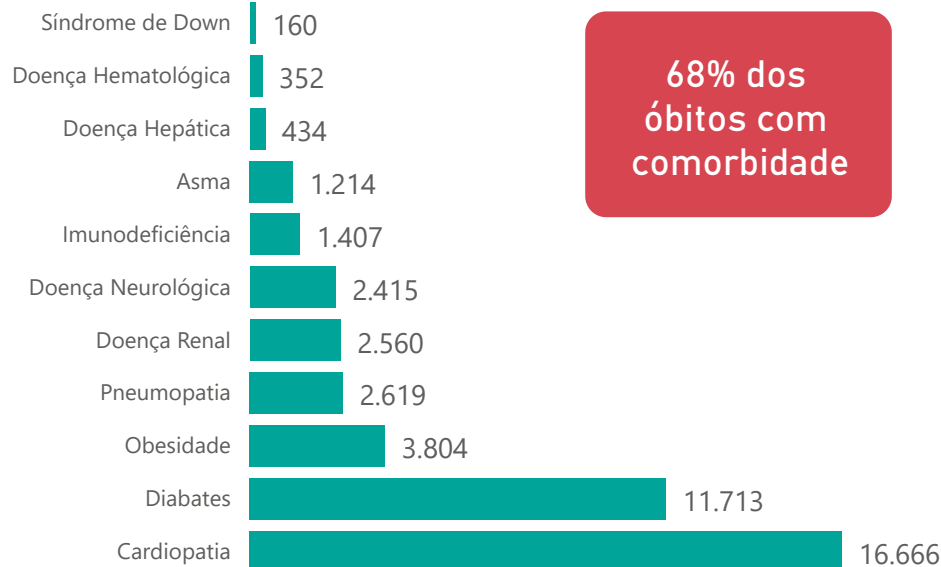
## Notificações por Raça



## Óbitos Registrados nas Últimas 24 Horas, por Data de Ocorrência



## Comorbidade\*



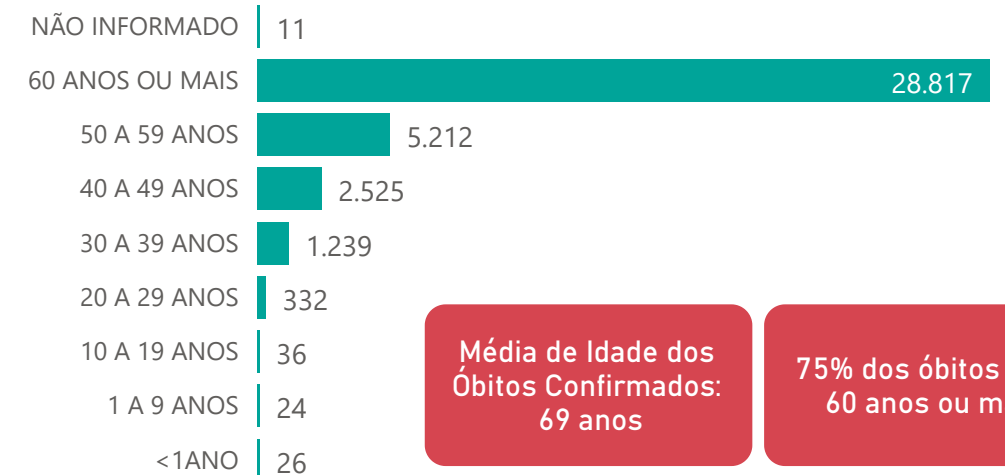
**68% dos óbitos com comorbidade**

**2,6%**

## Nº de Municípios com Óbitos



## Quantidade de Óbitos por Faixa Etária



**Média de Idade dos Óbitos Confirmados: 69 anos**

**75% dos óbitos com 60 anos ou mais**

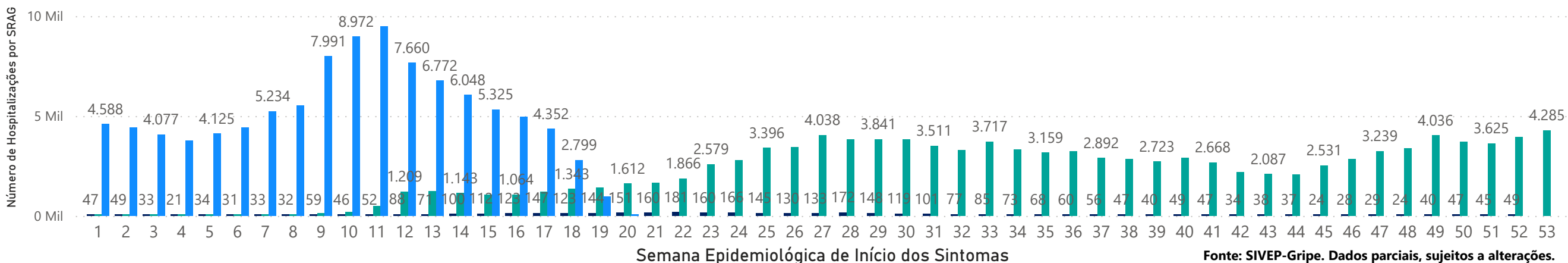
\*Os casos que evoluíram a óbito podem ter mais de uma comorbidade.

4

## HOSPITALIZAÇÕES POR SÍNDROME RESPIRATÓRIA AGUDA GRAVE (SRAG)

### NÚMERO DE HOSPITALIZAÇÕES POR SÍNDROME RESPIRATÓRIA AGUDA GRAVE (SRAG) SEGUNDO SEMANA EPIDEMIOLÓGICA (SE) DE INÍCIO DE SINTOMAS, MG, 2019 - 2021

ANO ● 2019 ● 2020 ● 2021



## 5 DADOS LABORATORIAIS DE COVID-19, REDE PÚBLICA-MG 2020



Fonte: GAL/FUNED. COES MINAS/COVID-19/SESMG. Dados parciais, sujeitos a alterações.

\*Não apresentaram resultado que pode ser concluído como positivo ou negativo.

6

## DADOS DE VACINAÇÃO

### TOTAL DE DOSES APLICADAS EM MG

1ª DOSE

4.389.288

2ª DOSE

2.133.446

### DOSES RECEBIDAS PELO MS



9.356.624

### DOSES ENVIADAS PARA AS URS



8.363.786

### DOSES ENVIADAS PARA OS MUNICÍPIOS



8.265.482



**DISTRIBUIÇÃO DE CASOS E ÓBITOS CONFIRMADOS DA COVID-19 SEGUNDO LOCAL DE RESIDÊNCIA, MINAS GERAIS, 2020**

Local de Residência	Casos*	Óbitos	Doses 1 Aplicadas	Doses 2 Aplicadas	Local de Residência	Casos*	Óbitos	Doses 1 Aplicadas	Doses 2 Aplicadas	Local de Residência	Casos*	Óbitos	Doses 1 Aplicadas	Doses 2 Aplicadas
ABADIA DOS DOURADOS	357	13	1663	804	CARAI	889	14	3799	1937	FELISBURGO	430	12	1508	940
ABAETE	977	26	5094	2796	CARANAIBA	95	4	877	492	FELIXLANDIA	775	17	3533	1460
ABRE CAMPO	891	14	3237	1346	CARANDAI	1.313	35	5066	2587	FERNANDES TOURINHO	99	11	743	446
ACAIACA	209	10	1344	440	CARANGOLA	2.762	75	7419	4145	FERROS	387	9	2495	1193
ACUCENA	679	24	2061	1131	CARATINGA	7.597	224	17029	9683	FERVEDOURO	858	14	1793	879
AGUA BOA	443	7	1899	1179	CARBONITA	189	1	1758	906	FLORESTAL	253	10	1555	922
AGUA COMPRIDA	157	8	703	369	CAREACU	389	7	1600	754	FORMIGA	7.752	129	15609	7975
AGUANIL	461	8	1127	623	CARLOS CHAGAS	2.127	26	4306	2216	FORMOSO	202	4	1616	721
AGUAS FORMOSAS	839	30	3203	1921	CARMESIA	78	0	772	524	FORTALEZA DE MINAS	124	5	1075	519
AGUAS VERMELHAS	346	7	2226	1285	CARMO DA CACHOEIRA	277	7	2382	1146	FORTUNA DE MINAS	84	0	987	415
AIMORES	1.730	57	4816	3296	CARMO DA MATA	503	5	2572	1426	FRANCISCO BADARO	120	3	2957	1228
AIURUOCA	73	6	1588	991	CARMO DE MINAS	710	14	2425	1245	FRANCISCO DUMONT	138	5	977	534
ALAGOA	406	5	813	384	CARMO DO CAJURU	739	28	4168	1913	FRANCISCO SA	766	33	3741	2098
ALBERTINA	192	7	873	375	CARMO DO PARANAIBA	2.276	83	6751	3103	FRANCISCOPOLIS	184	2	1013	617
ALEM PARAIBA	2.668	135	8867	4275	CARMO DO RIO CLARO	900	33	4527	2435	FREI GASPAR	406	9	1022	587
ALFENAS	6.412	150	17451	6691	CARMOPOLIS DE MINAS	1.553	30	3487	1787	FREI INOCENCIO	620	19	1877	818
ALFREDO VASCONCELOS	312	11	1191	658	CARNEIRINHO	812	22	1676	725	FREI LAGONEGRO	118	3	689	364
ALMENARA	3.434	42	7719	4414	CARRANCAS	203	5	1128	561	FRONTEIRA	1.365	43	2682	1176
ALPERCATA	435	15	1475	882	CARVALHOPOLIS	169	3	930	540	FRONTEIRA DOS VALES	254	10	1274	660
ALPINOPOLIS	899	19	4148	2080	CARVALHOS	165	1	1208	634	FRUTA DE LEITE	80	2	967	534
ALTEROSA	534	29	3593	1973	CASA GRANDE	62	4	526	335	FRUTAL	5.381	168	10830	5655
ALTO CAPARAO	351	8	1057	551	CASCALHO RICO	73	3	727	470	FUNILANDIA	176	5	963	438
ALTO JEQUITIBA	598	9	1984	915	CASSIA	880	26	4238	2204	GALELEIA	391	15	1221	625
ALTO RIO DOCE	284	23	2892	1710	CATAGUASES	5.615	172	17324	8240	GAMELEIRAS	260	4	1116	557
ALVARENGA	379	4	998	552	CATAS ALTAS	463	11	999	520	GLAUCILANDIA	124	5	582	299
ALVINOPOLIS	545	17	3575	2000	CATAS ALTAS DA NORUEGA	69	4	698	517	GOIABEIRA	179	6	834	363
ALVORADA DE MINAS	237	1	598	299	CATUJI	468	3	1011	504	GOIANA	247	5	853	456
AMPARO DO SERRA	123	4	1406	644	CATUTI	176	3	1273	545	GONCALVES	211	5	1090	510
ANDRADAS	2.733	85	8113	4511	CAXAMBU	1.026	20	5188	2827	GONZAGA	309	10	1065	619
ANDRELANDIA	199	7	2827	1150	CEDRO DO ABAETE	16	0	385	255	GOUVEIA	481	22	2763	1317
ANGELANDIA	93	1	1215	615	CENTRAL DE MINAS	555	25	1427	959	GOVERNADOR VALADARES	24.442	1.021	54020	24865
ANTONIO CARLOS	486	9	2455	1279	CENTRALINA	695	29	2371	1187	GRAO MOGOL	518	6	2215	1033
ANTONIO DIAS	477	22	2035	688	CHACARA	193	8	1049	445	GRUPIARA	57	1	474	278
ANTONIO PRADO DE MINAS	150	5	664	346	CHALE	533	9	1493	708	GUANHAES	2.249	30	6811	3585
ARACAI	49	0	593	353	CHAPADA DO NORTE	139	3	3774	1142	GUAPE	637	21	3322	1602
ARACITABA	69	8	748	392	CHAPADA GAUCHA	591	7	2259	1419	GUARACIABA	471	26	3016	1551
ARACUAI	1.270	30	7646	3684	CHIADOR	281	7	441	131	GUARACIAMA	154	3	768	410
ARAGUARI	12.302	352	24725	10404	CIOTANEA	315	16	1467	985	GUARANESIA	1.172	18	4191	1966
ARANTINA	147	3	1035	374	CLARAVAL	353	1	951	474	GUARANI	693	4	1993	1014
ARAPONGA	367	6	1416	756	CLARO DOS POCOES	292	5	1801	922	GUARARA	451	12	1117	544
ARAPORA	1.636	24	1516	866	CLAUDIO	3.105	49	4842	1848	GUARDA-MOR	444	8	2029	731
ARAPUA	187	2	998	555	COIMBRA	388	6	1793	887	GUAXUPE	3.547	74	11265	6278
ARAUJOS	609	9	1740	804	COLUNA	305	6	2103	986	GUIDOVAL	595	17	1520	666
ARAXA	9.773	151	21307	11055	COMENDADOR GOMES	294	3	683	344	GUIMARANIA	742	11	2066	1085
ARCEBURGO	812	23	2378	1067	COMERCINHO	220	6	1671	951	GUIRICEMA	643	23	2142	884
ARCOS	4.279	106	8870	4013	CONCEICAO DA APARECIDA	361	9	2521	1181	GURINHATA	177	1	1508	795
AREADO	562	15	3208	1729	CONCEICAO DA BARRA DE MINAS	125	2	909	503	HELIODORA	319	10	1652	718
ARGIRITA	243	5	874	454	CONCEICAO DAS ALAGOAS	3.349	111	4096	1814	IAPU	734	28	2268	1146
ARICANDUVA	82	0	948	408	CONCEICAO DAS PEDRAS	132	2	632	355	IBERTIOGA	130	4	1415	735
ARINOS	500	13	3425	1512	CONCEICAO DE IPANEMA	304	2	990	510	IBIA	1.614	30	4440	2350
ASTOLFO DUTRA	1.185	16	3185	1632	CONCEICAO DO MATO DENTRO	2.566	31	3948	1828	IBIAI	215	6	1552	846
ATALEIA	1.028	8	3010	1594	CONCEICAO DO PARA	244	7	1145	604	IBIRACATU	173	2	1130	518
AUGUSTO DE LIMA	215	8	1037	562	CONCEICAO DO RIO VERDE	694	13	2866	1462	IBIRACI	680	19	2325	1228
BAEPENDI	1.189	12	4695	2992	CONCEICAO DOS OUROS	717	23	2097	1017	IBIRITE	7.806	286	22816	10480
BALDIM	472	15	1665	878	CONEGO MARINHO	95	2	1392	782	IBITIURA DE MINAS	380	0	1087	522
BAMBUI	1.252	17	6319	2796	CONFINIS	426	9	1452	671	IBITURUNA	201	1	716	422
BANDEIRA	443	9	1064	532	CONGONHAL	784	20	2575	1415	ICARAI DE MINAS	241	2	1481	854
BANDEIRA DO SUL	260	11	1276	572	CONGONHAS	6.487	78	10334	5482	IGARAPE	2.237	68	5323	3049
BARAO DE COCAIS	3.260	54	6382	2368	CONGONHAS DO NORTE	94	2	977	561	IGARATINGA	680	13	1734	783
BARAO DE MONTE ALTO	182	8	1417	789	CONQUISTA	426	8	1545	845	IGUATAMA	460	6	1835	1073
BARBACENA	6.095	206	32130	19083	CONSELHEIRO LAFAIETE	10.887	202	26228	14272	IJACI	233	8	1194	730
BARRA LONGA	283	8	1682	872	CONSELHEIRO PENA	1.328	21	4259	2439	ILICINEA	600	19	2457	1213
BARROSO	1.336	31	4936	2519	CONSOLACAO	47	3	402	241	IMBE DE MINAS	266	6	1017	519
BELA VISTA DE MINAS	692	20	1651	835	CONTAGEM	32.123	1.413	109215	53688	INCONFIDENTES	350	8	1693	795
BELMIRO BRAGA	154	3	839	509	COQUEIRAL	516	15	2201	1078	INDAIABIRA	188	1	1298	764
BELO HORIZONTE	191.783	4.798	709891	299694	CORACAO DE JESUS	542	15	4839	2450	INDIANOPOLIS	467	5	1097	588
BELO ORIENTE	2.348	58	4493	2159	CORDISBURGO	302	10	1998	1065	INGAI	98	4	727	380
BELO VALE	624	10	2254	1056	CORDISLANDIA	120	2	733	443	INHAPIM	1.753	57	5089	2770
BERILO	132	1	4677	956	CORINTO	974	37	4599	2057	INHAUMA	521	13	1267	643
BERIZAL	111	1	1337	489	COROACI	384	8	2155	1137	INIMUTABA	390	12	1541	770
BERTOPOLIS	273	0	1594	906	COROMANDEL	1.726	89	6117	3197	IPABA	1.604	38	3334	1622
BETIM	25.175	967	67009	27557	CORONEL FABRICIANO	11.912	285	17880	11594	IPANEMA	2.143	43	3539	2244
BIAS FORTES	96	3	1493	523	CORONEL MURTA	179	4	1792	998	IPATINGA	28.114	741	47125	24251
BICAS	1.157	35	4168	2056	CORONEL PACHECO	183	9	904	428	IPIACU	348	5	1001	623
BIQUINHAS	103	1	776	441	CORONEL XAVIER CHAVES	207	4	884	460	IPIUNA	988	33	2045	990
BOA ESPERANCA	3.062	88	9376	4530	CORREGO DANTA	134	4	1123	558	IRAI DE MINAS	554	11	1166	685
BOCAINA DE MINAS	163	6	1148	578	CORREGO DO BOM JESUS	326	7	1270	634	ITABIRA	16.810	336	21912	12104
BOCAIUVA	1.815	47	8421	3620	CORREGO FUNDO	479	5	1123	431	ITABIRINHA	922	27	2354	1348
BOM DESPACHO	3.018	65	9001	5302	CORREGO NOVO	244	10	620	335	ITABIRITO	10.946	97	9399	4777
BOM JARDIM DE MINAS	386	2	1845	881	COUTO DE MAGALHAES DE MINAS	68	2	953	563	ITACAMBIRA	118	2	916	549
BOM JESUS DA PENHA	385	8	1166	610	CRISOLITA	165	3	1025	569	ITACARAMBI	434	10	2735	1447
BOM JESUS DO AMPARO	180	6	1525	560	CRISTAIS	802	16	2391	1415	ITAGUARA	1.448	26	2985	1656
BOM JESUS DO GALHO	531	24	3438	1435	CRISTALIA	169	1	1004	435	ITAIFE	318	4	1653	782
BOM REPOUSO	751	18	2240	1070	CRISTIANO OTONI	362	12	1023	537	ITAJUBA	7.194	346	21744	11589
BOM SUCESSO	582	4	4467	2208	CRISTINA	408	6	2239	1179	ITAMARANDIBA	1.054	13	5635	2060
BONFIM	333	13	2866	1325	CRUCILANDIA	235	3	1642	871	ITAMARATI DE MINAS	367	3	1197	531
BONFINOPOLIS DE MINAS	372	11	1261	850	CRUZEIRO DA FORTALEZA	197	6	923	446	ITAMBACURI	693	20	4596	2620
BONITO DE MINAS	43	0	2352	1001	CRUZILIA	860	26	3741	2202	ITAMBE DO MATO DENTRO	93	4	616	362
BONDA DA MATA	1.143	37	5409	2273	CUPARAQUE	394	5	1015	466	ITAMOGI	766	33	2872	1315
BOTELHOS	1.235	17	3603	1676	CURRAL DE DENTRO	505	9	1431	615	ITAMONTE	1.576	33	3015	1440
BOTUMIRIM	190	3	1039	546	CURVELO	3.758	206	19174	8178	ITANHANDU	1.861	52	3087	1638
BRAS PIRES	176	6	987	656	DATAS	346	11	1073	497	ITANHOMI	695	19	2829	1512
BRASILANDIA DE MINAS	975	13	2592	1067	DELFIN MOREIRA	365	20	1754	775	ITAOBIM	1			



**DISTRIBUIÇÃO DE CASOS E ÓBITOS CONFIRMADOS DA COVID-19 SEGUNDO LOCAL DE RESIDÊNCIA, MINAS GERAIS, 2020**

Local de Residência	Casos*	Óbitos	Doses 1 Aplicadas	Doses 2 Aplicadas	Local de Residência	Casos*	Óbitos	Doses 1 Aplicadas	Doses 2 Aplicadas	Local de Residência	Casos*	Óbitos	Doses 1 Aplicadas	Doses 2 Aplicadas
LAGOA DOURADA	641	11	2358	1041	PEDRA BONITA	296	6	1056	523	SAO FRANCISCO	1.081	26	11633	3446
LAGOA FORMOSA	1.697	54	5785	2733	PEDRA DO ANTA	109	0	1051	560	SAO FRANCISCO DE PAULA	282	6	1567	784
LAGOA GRANDE	734	29	1744	872	PEDRA DO INDAIA	153	6	874	485	SAO FRANCISCO DE SALES	382	18	1054	575
LAGOA SANTA	4.755	104	10813	6106	PEDRA DOURADA	146	1	498	279	SAO FRANCISCO DO GLORIA	329	5	1131	652
LAJINHA	2.138	35	3460	1605	PEDRALVA	222	8	2807	1328	SAO GERALDO	691	19	2667	1169
LAMBARI	1.194	29	3910	2024	PEDRAS DE MARIA DA CRUZ	189	5	1710	601	SAO GERALDO DA PIEDADE	241	11	1055	442
LAMIM	53	3	929	463	PEDRINOPOLIS	339	7	879	580	SAO GERALDO DO BAIXO	129	5	654	419
LARANJAL	470	14	1848	963	PEDRO LEOPOLDO	4.234	130	11262	6152	SAO GONCALO DO ABAETE	287	11	1604	814
LASSANCE	278	2	1427	491	PEDRO TEIXEIRA	25	0	507	250	SAO GONCALO DO PARA	383	14	2158	1161
LAVRAS	4.740	99	21547	11237	PEQUERI	142	3	1046	477	SAO GONCALO DO RIO ABAIXO	1.109	23	2834	1312
LEANDRO FERREIRA	157	5	882	460	PEQUI	271	7	1034	567	SAO GONCALO DO RIO PRETO	160	3	833	487
LEME DO PRADO	144	3	1053	569	PERDIGAO	694	11	1454	756	SAO GONCALO DO SAPUCAI	1.479	28	4069	2020
LEOPOLDINA	3.727	93	11650	5916	PERDIZES	1.058	17	2385	1168	SAO GOTARDO	2.461	64	7121	2488
LIBERDADE	157	6	1407	692	PERDOES	1.286	21	4955	2320	SAO JOAO BATISTA DO GLORIA	839	20	1961	928
LIMA DUARTE	645	42	3980	2110	PERIQUITO	539	20	1178	715	SAO JOAO DA LAGOA	125	1	907	448
LIMEIRA DO OESTE	640	17	1408	786	PESCADOR	383	6	905	580	SAO JOAO DA MATA	225	9	709	295
LONTRA	402	5	1711	939	PIAU	109	10	898	420	SAO JOAO DA PONTE	480	17	5957	2159
LUISBURGO	265	13	1016	557	PIEDADE DE CARATINGA	524	19	2009	747	SAO JOAO DAS MISSOES	360	6	6139	5680
LUISLANDIA	116	2	1244	579	PIEDADE DE PONTE NOVA	169	5	1078	599	SAO JOAO DEL REI	5.577	136	20545	11408
LUMINARIAS	79	7	1080	602	PIEDADE DO RIO GRANDE	245	8	1505	690	SAO JOAO DO MANHUACU	570	24	1532	800
LUZ	1.038	23	4446	2010	PIEDADE DOS GERAIS	78	5	1397	670	SAO JOAO DO MANTENINHA	657	9	1099	630
MACHACALIS	551	9	1573	947	PIMENTA	380	9	1819	1012	SAO JOAO DO ORIENTE	681	18	1714	963
MACHADO	2.688	42	7911	4016	PINGO-D'AGUA	236	6	1000	486	SAO JOAO DO PACUI	37	1	813	465
MADRE DE DEUS DE MINAS	377	6	1079	491	PINTOPOLIS	68	3	1596	595	SAO JOAO DO PARAISO	1.457	17	3940	2212
MALACACHETA	910	16	3353	1267	PIRACEMA	108	9	1786	796	SAO JOAO EVANGELISTA	670	6	3289	1844
MAMONAS	264	5	1475	682	PIRAJUBA	484	18	973	402	SAO JOAO NEPOMUCENO	1.558	24	6231	2983
MANGA	1.223	13	4637	1559	PIRANGA	367	26	4746	1953	SAO JOAQUIM DE BICAS	1.388	86	4189	1990
MANHUACU	5.094	153	18739	7190	PIRANGUCU	290	9	1479	746	SAO JOSE DA BARRA	400	9	1448	673
MANHUMIRIM	1.414	30	4629	2321	PIRANGUINHO	684	37	1927	910	SAO JOSE DA LAPA	1.999	35	3747	1699
MANTENA	2.791	73	5304	2908	PIRAPETINGA	1.970	22	2404	1102	SAO JOSE DA SAFIRA	353	8	617	293
MAR DE ESPANHA	1.006	26	2686	1424	PIRAPORA	3.962	56	10681	4917	SAO JOSE DA VARGINHA	166	1	853	427
MARAVILHAS	419	3	1274	661	PIRAUBA	1.359	20	3281	1269	SAO JOSE DO ALEGRE	124	4	956	479
MARIA DA FE	749	31	3059	1626	PITANGUI	1.685	73	5039	2479	SAO JOSE DO DIVINO	279	3	728	420
MARIANA	7.412	75	10035	5161	PIUMHI	2.490	57	4683	1416	SAO JOSE DO GOIABAL	324	9	1161	647
MARILAC	275	8	884	486	PLANURA	1.075	25	1726	933	SAO JOSE DO JACURI	181	2	1364	740
MARIO CAMPOS	811	35	2484	1067	POCO FUNDO	658	6	4454	2079	SAO JOSE DO MANTIMENTO	156	2	607	369
MARIPE DE MINAS	264	6	942	486	POCOS DE CALDAS	8.384	293	39648	20763	SAO LOURENCO	3.923	89	11120	7156
MARLIERIA	299	14	977	465	POCRANE	395	7	2219	1217	SAO MIGUEL DO ANTA	317	12	1570	954
MARMELOPOLIS	58	2	745	368	POMPEU	2.385	32	5892	2697	SAO PEDRO DA UNIAO	251	7	1503	635
MARTINHO CAMPOS	857	25	3158	1447	PONTE NOVA	5.598	165	13140	7600	SAO PEDRO DO SUACUI	192	3	1236	814
MARTINS SOARES	197	9	1349	700	PONTO CHIQUE	216	11	845	449	SAO PEDRO DOS FERROS	364	9	1397	1031
MATA VERDE	463	8	1550	846	PONTO DOS VOLANTES	283	14	2358	1257	SAO ROMAO	175	5	1724	725
MATERLANDIA	144	1	1829	550	PORTEIRINHA	1.725	46	7089	3201	SAO ROQUE DE MINAS	527	10	1434	795
MATEUS LEME	2.039	62	6871	3267	PORTO FIRME	570	10	2671	1344	SAO SEBASTIAO DA BELA VISTA	357	9	845	514
MATHIAS LOBATO	278	7	774	356	POTE	786	17	3196	1533	SAO SEBASTIAO DA VARGEM ALEGRE	203	2	697	410
MATIAS BARBOSA	1.490	32	3234	1721	POUSO ALEGRE	15.776	317	31991	17740	SAO SEBASTIAO DO ANTA	394	9	970	595
MATIAS CARDOSO	218	8	1711	882	POUSO ALTO	681	20	1839	912	SAO SEBASTIAO DO MARANHAO	317	0	1842	961
MATIPO	905	22	2654	1213	PRADOS	591	15	1375	930	SAO SEBASTIAO DO OESTE	316	5	1461	693
MATO VERDE	717	11	2263	863	PRATA	2.073	85	5228	2925	SAO SEBASTIAO DO PARAISO	3.945	178	15586	7848
MATOZINHOS	2.644	65	6190	3184	PRATAPOLIS	384	18	2396	1275	SAO SEBASTIAO DO RIO PRETO	117	2	452	310
MATUTINA	149	5	1455	1192	PRATINHA	179	2	833	578	SAO SEBASTIAO DO RIO VERDE	244	4	594	311
MEDIROS	157	2	596	345	PRESIDENTE BERNARDES	142	8	1533	829	SAO THOME DAS LETRAS	145	1	1143	432
MEDINA	866	19	4636	2445	PRESIDENTE JUSCELINO	99	2	1415	481	SAO TIAGO	330	10	2689	1263
MENDES PIMENTEL	630	7	1605	802	PRESIDENTE KUBITSCHEK	139	2	987	338	SAO TOMAS DE AQUINO	282	18	1918	950
MERCES	454	11	2480	1413	PRESIDENTE OLEGARIO	673	25	4218	1728	SAO VICENTE DE MINAS	147	4	1682	887
MESQUITA	375	3	1403	675	PRUDENTE DE MORAIS	444	11	1598	785	SAPUCAI-MIRIM	273	3	1068	591
MINAS NOVAS	599	21	5497	2231	QUARTEL GERAL	113	2	904	438	SARDOA	374	8	1066	625
MINDURI	131	2	664	419	QUELUZITO	79	4	620	357	SARZEDO	1.613	64	4938	2529
MIRABELA	460	11	2428	1390	RAPOSOS	1.762	31	3162	1385	SEM-PEIXE	108	3	1028	584
MIRADOURO	572	6	1937	1062	RAUL SOARES	1.960	50	5956	3109	SENADOR AMARAL	543	6	966	432
MIRAI	759	9	2538	1073	RECREIO	427	10	2766	1520	SENADOR CORTES	118	1	510	250
MIRAVANIA	10	0	978	568	REDUTO	299	4	1168	637	SENADOR FIRMINO	340	7	2284	1259
MOEDA	281	10	1464	618	RESENDE COSTA	385	6	2829	1379	SENADOR JOSE BENTO	144	5	533	290
MOEMA	744	10	1921	980	RESPLENDOR	1.606	36	3723	2255	SENADOR MODESTINO GONCALVES	116	7	976	653
MONJOLOS	58	1	514	306	RESSAQUINHA	209	8	1429	678	SENHORA DE OLIVEIRA	178	5	1214	765
MONSENHOR PAULO	176	5	1974	956	RIACHINHO	320	6	1420	763	SENHORA DO PORTO	59	1	925	443
MONTALVANIA	854	15	2901	1583	RIACHO DOS MACHADOS	308	5	1405	784	SENHORA DOS REMEDIOS	223	12	2442	1130
MONTE ALEGRE DE MINAS	1.281	28	4394	2522	RIBEIRAO DAS NEVES	14.282	519	33403	13899	SERICITA	407	1	1226	617
MONTE AZUL	1.125	24	4747	2478	RIBEIRAO VERMELHO	269	7	1171	552	SERITINGA	65	1	509	298
MONTE BELO	725	22	3224	1432	RIO ACIMA	926	25	1002	687	SERRA AZUL DE MINAS	90	0	601	404
MONTE CARMELO	3.788	153	9450	4399	RIO CASCA	919	34	2917	1514	SERRA DA SAUDADE	49	0	316	170
MONTE FORMOSO	147	3	790	447	RIO DO PRADO	251	3	1075	656	SERRA DO SALITRE	1.051	28	2605	1010
MONTE SANTO DE MINAS	958	38	4401	2745	RIO DOCE	262	8	1742	423	SERRA DOS AIMORES	429	10	1482	1003
MONTE SIAO	1.970	30	4259	1979	RIO ESPERA	198	8	1652	943	SERRANIA	302	6	1604	874
MONTES CLAROS	33.067	772	72194	41031	RIO MANSO	351	11	1462	773	SERRANOPOLIS DE MINAS	155	2	1026	497
MONTEZUMA	110	4	1274	590	RIO NOVO	377	14	2145	1119	SERRANOS	25	0	474	277
MORADA NOVA DE MINAS	516	8	1874	1060	RIO PARANAIBA	1.394	21	2836	1869	SERRO	982	16	3849	2066
MORRO DA GARÇA	96	9	380	207	RIO PARDO DE MINAS	993	5	6454	1441	SETE LAGOAS	18.019	428	41652	19009
MORRO DO PILAR	151	4	844	436	RIO PIRACICABA	1.330	24	4088	1639	SETUBINHA	172	3	1401	614
MUNHOZ	449	7	1182	576	RIO POMBA	1.075	20	4188	2171	SILVEIRANIA	68	2	689	311
MURIAE	10.136	200	25047	13344	RIO PRETO	314	2	1601	770	SILVIANOPOLIS	221	8	1473	899
MUTUM	1.403	25	5448	2909	RIO VERMELHO	157	2	2451	1334	SIMAO PEREIRA	242	10	904	427
MUZAMBINHO	1.097	19	5160	2683	RITAPOLIS	178	10	1296	526	SIMONESIA	738	25	3133	1544
NACIP RAYDAN	156	7	693	286	ROCHEDO DE MINAS	203	4	628	289	SOBRALIA	242	12	1305	504
NANUQUE	3.449	109	8009	3324	RODEIRO	803	13	1151	629	SOLEDADE DE MINAS	268	2	1304	627
NAQUE	503	18	949	363	ROMARIO	313	7	826	390	STABELEIRO	248	9	1360	489
NATALANDIA	135	2	648	361	ROSARIO DA LIMEIRA	184	3	1045	479	TAIOBEIRAS	2.384	26	5138	2748
NATERCIA	246	6	1470	694	RUBELITA	82	1	1519	648	TAPARUBA	261	7	878	427
NAZARENO	283	7	2318	995	RUBIM	670	18	2015	1298	TAPIRA	258	1	924	413
NEPOMUCENO	1.345	26	5590	2793	SABARA	4.392	160	19757	9452	TAPIRAI	57	0	549	294
NINHEIRA	244	4	1847	1062	SABINOPOLIS	461	13	4080	1651	TAQUARACU DE MINAS	194	7	901	510
NOVA BELEM	366	11	686	295	SACRAMENTO	1.894	41	5073	2876	TARUMIRIM	466	23	3600	1984